

Déclaration attestant l'achèvement et la conformité des travaux

Ce document est émis par le ministère en charge de l'urbanisme.

- ① Depuis le 1^{er} janvier 2022, vous pouvez déposer votre demande par voie dématérialisée selon les modalités définies par la commune compétente pour la recevoir.

Ce formulaire peut se remplir facilement sur ordinateur avec un lecteur pdf.

Vous devez utiliser ce formulaire si :

- vous déclarez l'achèvement partiel ou total des travaux de construction ou d'aménagement.
- vous déclarez que les travaux de construction ou d'aménagement sont conformes à l'autorisation et respectent les règles générales de construction.
- vous déclarez que le changement de destination a été effectué et est conforme au permis.
- vous déclarez que la division de terrain a été effectuée et est conforme au permis ou à la déclaration préalable.

Cadre réservé à la mairie du lieu du projet

La présente déclaration a été reçue à la mairie



Cachet de la mairie et signature du receveur

le 30/12/2024

1 Désignation du permis ou de la déclaration préalable

☐ Permis de construire N°

☒ Permis d'aménager N° 0 4 0 1 4 2 2 3 T 0 0 0 1

S'agit-il d'un aménagement pour lequel l'aménageur a été autorisé à différer les travaux de finition des voiries ? ☐ Oui ☒ Non

Si oui, date de finition des voiries fixée au : / /

☐ Déclaration préalable N°

2 Identité du déclarant

① Le déclarant est le titulaire de l'autorisation

2.1 Vous êtes un particulier

Nom

Prénom

2.2 Vous êtes une personne morale

Dénomination

SATEL

Raison sociale

SEM

N° SIRET

8 9 6 3 5 0 0 2 2 0 0 0 3 5

Type de société (SA, SCI...)

SA

Représentant de la personne morale :

Nom

DASSIE

Prénom

Frédéric

3 Coordonnées du demandeur

(i) Ne remplir qu'en cas de changement des coordonnées du titulaire de l'autorisation ou du déclarant.
Vous pouvez également remplir la fiche complémentaire en cas de changement des coordonnées du déclarant ou du titulaire du permis.

Adresse : Numéro : _____ Voie : _____

Lieu-dit : _____

Localité : _____

Code postal : _____ BP : _____ Cedex : _____

Si le demandeur habite à l'étranger :

Pays : _____ Division territoriale : _____

Adresse électronique : _____

@

☐ J'accepte de recevoir à l'adresse électronique communiquée les réponses de l'administration et notamment par lettre recommandée électronique ou par un autre procédé électronique équivalent les documents habituellement notifiés par lettre recommandée avec accusé de réception.

4 Achèvement des travaux

Chantier achevé le : 2 / 0 / 1 2 / 2 0 2 4

Changement de destination effectué le : _____ / _____ / _____

☐ Pour la totalité des travaux

☒ Pour une tranche des travaux

Veuillez préciser quels sont les aménagements ou constructions achevés :

Réseaux AEP, BT, TELECOM - Fond. voirie

Surface de plancher créée (en m²) : _____

Nombre de logements terminés : _____ dont individuels : _____ dont collectifs : _____

Répartition du nombre de logements terminés par type de financement

Logement Locatif Social : _____

Accession Sociale (hors prêt à taux zéro) : _____

Prêt à taux zéro : _____

Autres financements : _____

J'atteste que les travaux sont achevés et qu'ils sont conformes à l'autorisation
(permis ou non-opposition à la déclaration préalable)^[1]

À SAINT PAUL LES DAX

Fait le 2 / 4 / 1 2 / 2 0 2 4


Signature du (ou des) déclarant(s)

Signé par : Frédéric DASSIE
Date : 24/12/2024
Qualité : DIRECTEUR

À SAINT-PAUL-LES-DAX

Fait le 2 / 0 / 1 2 / 2 0 2 4

Signature de l'architecte s'il a dirigé les travaux



[1] La déclaration doit être signée par le bénéficiaire de l'autorisation ou par l'architecte, dans le cas où il a dirigé les travaux.

Pièces à joindre selon votre projet

① Cocher les pièces jointes à votre déclaration attestant l'achèvement et la conformité des travaux.

<input type="checkbox"/> AT-1 – L'attestation constatant que les travaux réalisés respectent les règles d'accessibilité applicables mentionnées à l'art. R. 122-30 et 35 du code de la construction et de l'habitation [Art. R. 462-3 du code de l'urbanisme] ;	<input type="checkbox"/> AT.4 – L'attestation de la prise en compte de la réglementation thermique prévue par l'article R. 122-26 du code de la construction et de l'habitation [Art. R.462-4-2 du code de l'urbanisme] ;
<input type="checkbox"/> AT.2 – Dans les cas prévus par les 4° et 5° de l'article R. 125-17 du code de la construction et de l'habitation, la déclaration d'achèvement est accompagnée d'un document établi par un contrôleur technique mentionné à l'article L. 125-1 de ce code, attestant que le maître d'ouvrage a tenu compte de ses avis sur le respect des règles de construction parasismiques et para-cycloniques prévues par l'article L. 563-1 du code de l'environnement [Art. R. 462-4 du code de l'urbanisme] ;	<input type="checkbox"/> AT.5 – L'attestation de prise en compte de la réglementation acoustique prévue par l'article R. 122-32 du code de la construction et de l'habitation [Art. R.462-4-3 du code de l'urbanisme].
<input type="checkbox"/> AT.3 – L'attestation de prise en compte de la réglementation thermique prévue par l'article R. 122-24 du code de la construction et de l'habitation [Art. R.462-4-1 du code de l'urbanisme] ; Ou <input type="checkbox"/> AT3-1 – Une attestation de la prise en compte des exigences de performance énergétique et environnementale prévue à l'article R. 122-24-3 du code de la construction et de l'habitation [Art. R. 462-4-1 du code de l'urbanisme] ;	

⚠ Dans le cadre d'une saisine par voie papier

La déclaration attestant l'achèvement et la conformité des travaux est adressée :

- soit par pli recommandé avec demande d'avis de réception postal au maire de la commune ;
- soit déposée contre décharge à la mairie.

À compter de la réception en mairie de la déclaration, l'administration dispose d'un délai de trois mois pour contester la conformité des travaux au permis ou à la déclaration préalable. Ce délai est porté à cinq mois si votre projet entre dans l'un des cas prévu à l'article R. 462-7 du code de l'urbanisme^[2].

Dans le délai de 90 jours à compter du moment où les locaux sont utilisables, même s'il reste encore des travaux à réaliser, le propriétaire doit adresser une déclaration par local (maison individuelle, appartement, local commercial, etc.)

au centre des impôts ou au centre des impôts fonciers (consulter ces services). Ces obligations déclaratives s'appliquent notamment lorsque le permis ou la déclaration préalable ont pour objet la création de surfaces nouvelles ou le changement de destination et le cas échéant de sous-destination de surfaces existantes. Le défaut de déclaration entraîne la perte des exonérations temporaires de taxe foncière de 2, 10, 15 ou 20 ans (dispositions de l'article 1406 du code général des impôts).

[2] Travaux concernant un immeuble inscrit au titre des monuments historiques ; travaux situés dans le périmètre d'un site patrimonial remarquable, dans un site classé ou en instance de classement au titre du code de l'environnement, travaux concernant un immeuble de grande hauteur ou recevant du public ; travaux situés dans le cœur d'un parc national ou dans un espace ayant vocation à être classés dans le cœur d'un futur parc national ; travaux situés dans un secteur couvert par un plan de prévention des risques.

Traitements des données à caractère personnel

Conformément au Règlement (UE) 2016/679 relatif à la protection des personnes physiques à l'égard du traitement des données à caractère personnel et à la libre circulation des données et de la loi

n° 78-17 du 6 janvier 1978 relative à l'informatique, aux fichiers et aux libertés modifiée, vous disposez d'un droit d'accès et de rectification.


1 Traitement des données à des fins d'instruction de la demande d'autorisation

Vos données recueillies seront transmises aux services compétents pour l'instruction de votre demande. Pour toute information, question ou exercice

de vos droits portant sur la collecte et le traitement de vos données à des fins d'instruction, veuillez prendre contact avec la mairie du lieu de dépôt de votre dossier.

2 Traitements à des fins de mise en œuvre et de suivi des politiques publiques basées sur la construction neuve et de statistiques

Vos données à caractère personnel sont traitées automatiquement par le Service des données et études statistiques (SDES), service statistique ministériel de l'énergie, du logement, du transport et de l'environnement rattaché au Ministère en charge de l'urbanisme, à des fins de mise en œuvre et de suivi des politiques publiques basées sur la construction neuve et de statistiques sur le fondement des articles R. 423-75 à R. 423-79 du code de l'urbanisme.

Pour toute information complémentaire, vous devez vous reporter à l'arrêté du 16 mars 2021 relatif au traitement automatisé des données d'urbanisme énumérées à l'article R. 423-76 du code de l'urbanisme dénommé « SITADEL » au ministère en charge de l'urbanisme, présent sur le site Légifrance à l'adresse suivante* .

Concernant SITADEL, vous pouvez exercer vos droits d'accès et de rectification auprès du délégué à la protection des données (DPD) du MTE et du MCTRCT :

• à l'adresse suivante :

rgpd.bacs.sdes.cgdd@developpement-durable.gouv.fr ou dpd.daj.sg@developpement-durable.gouv.fr

Attention, si votre question concerne le traitement de vos données à des fins d'instruction, veuillez vous reporter au 1).





Si vous estimez que vos droits ne sont pas respectés, vous pouvez faire une réclamation auprès de la Commission Nationale Informatique et Libertés (CNIL), à partir de son formulaire de contact <https://www.cnil.fr/fr/plaintes>.

* <https://www.legifrance.gouv.fr/jorf/id/JORFTEXT000043279929>

Bordereau de signature

DACT PARTIELLE LALUQUE



Signataire	Date	Annotation
Maïté LEFEBVRE, <i>ML</i>	24/12/2024	 Visa
Frédéric DASSIE, <i>DIRECTEUR</i>	24/12/2024	  Certificat au nom de FREDERIC DASSIE (SOCIETE DAMENAGEMENT DES TERRITOIRES ET DEQUIPEMENT DES LANDES), émis par <u>CertEurope eID User</u> , valide du 03 avr. 2023 à 12:01 au 03 avr. 2026 à 12:01.
<i>ML</i>		 Archivé

Dossier de type : Courriers PDF // Signature_Direction